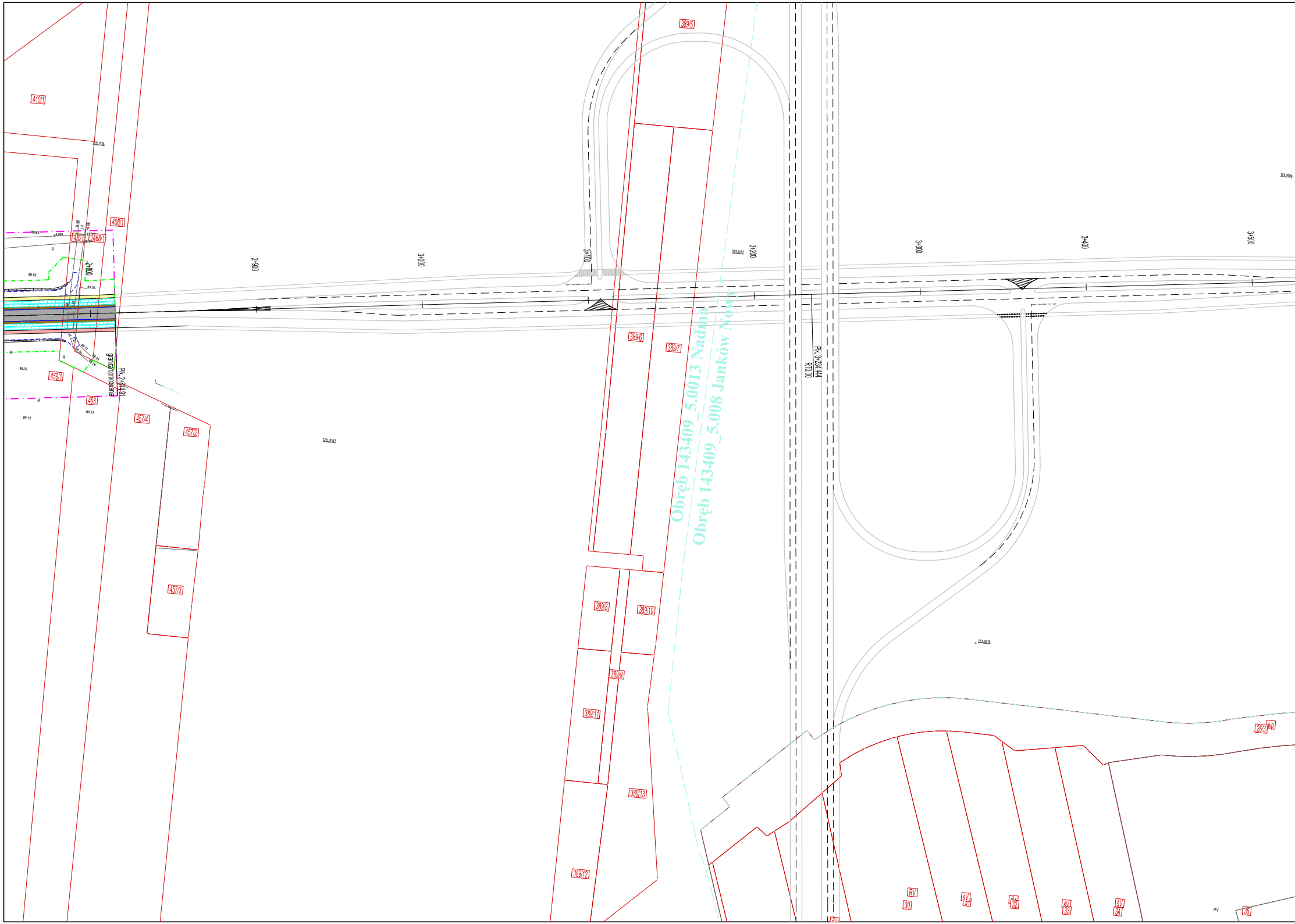
410/1
408/1
432
468/1
2+800
2+900
3+000
3+100
3+200
3+300
3+400
3+500
Pikt. 2+844.91
granica opracowania
459/1
458
457/4
457/2
457/3
389/5
389/6
389/7
389/8
389/9
389/10
389/11
389/12
389/13
Obręb 143409_5.0013 Nadma
Obręb 143409_5.008 Janków Nowy
Pikt. 3+234.444
RT0.00
26/3
wp
RV
30
śV
31
32
śV
33
śV
34
RV
35
R
89.85
89.82
89.04
89.17
89.27
89.29
89.16
89.72
89.67

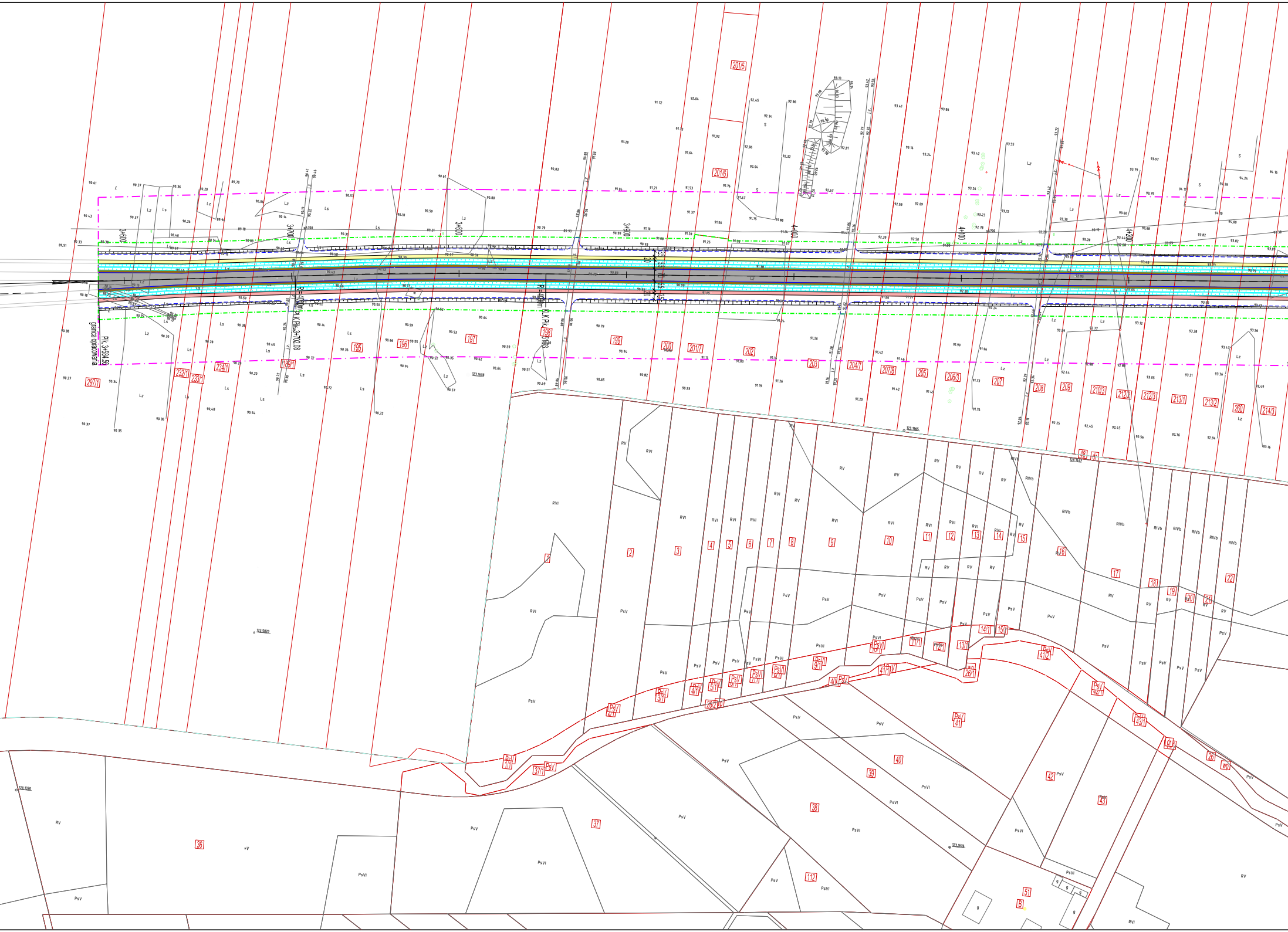
granica opracowania
Pik. 3+584,56
3+600
3+700
3+800
3+900
4+000
4+100
4+200
R=4000m
PLK Pik. 3+702,08
R=4000m
KLK Pik. 3+851,53
2,0
3,5
7,0
297/1
232/1
233/1
234/1
189/1
195
196
197
198
199
200
201/7
201/5
201/6
202
203
204/7
207/8
205
206/3
207
208
209
210/3
212/2
212/3
213/1
213/2
260
214/3
1
2
3
4
5
6
7
8
9
10
11
12
13
14
15
16
17
18
19
20
21
22
1/1
2/1
3/1
4/1
5/1
9/1
12/1
13/1
14/1
15/1
26/1
26/2
37/1
40/1
41/1
41/2
42/1
43/1
36
37
38
39
40
41
42
43
51
112
B
dr
wp
Ls
Lz
S
RV
RVI
RIVb
PsV
PsVI

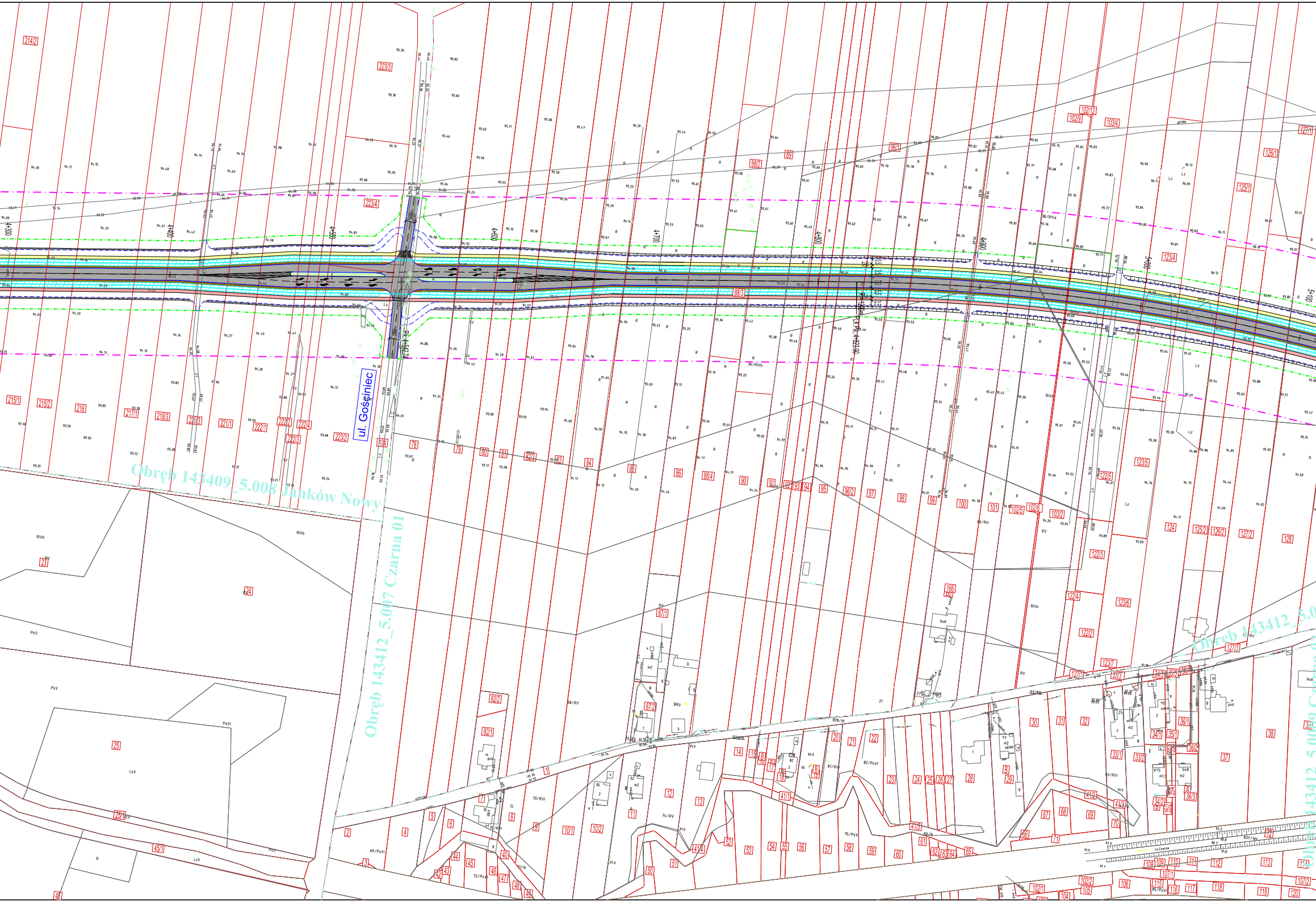
ul. Gościniec
Obręb 143409_5.008 Janków Nowy
Obręb 143412_5.007 Czarna 01
Obręb 143412_5.0
4+300
4+400
4+500
4+600
4+700
4+800
4+900
5+000
5+100
214/2
223/3
223/4
215/1
215/2
216
217/1
218/3
220/3
221/1
222/1
222/2
222/3
222/4
223/2
78
79
80
81
83
84
85
86
88/2
88/3
88/4
89
90
91
92
93
94
95
95/1
96/2
97
98
99
100
101
102/5
102/6
102/9
102/12
103/2
103/4
122/3
122/4
122/5
123/4
123/5
123/6
124
125/1
125/2
126/1
126/2
127/1
127/2
127/3
128
23
24
25
25/1
45
45/1
82/1
82/2
87/1
87/2
166
RIVb
PsV
PsVI
LsV
LzV
N
R
Lz
RV
bud

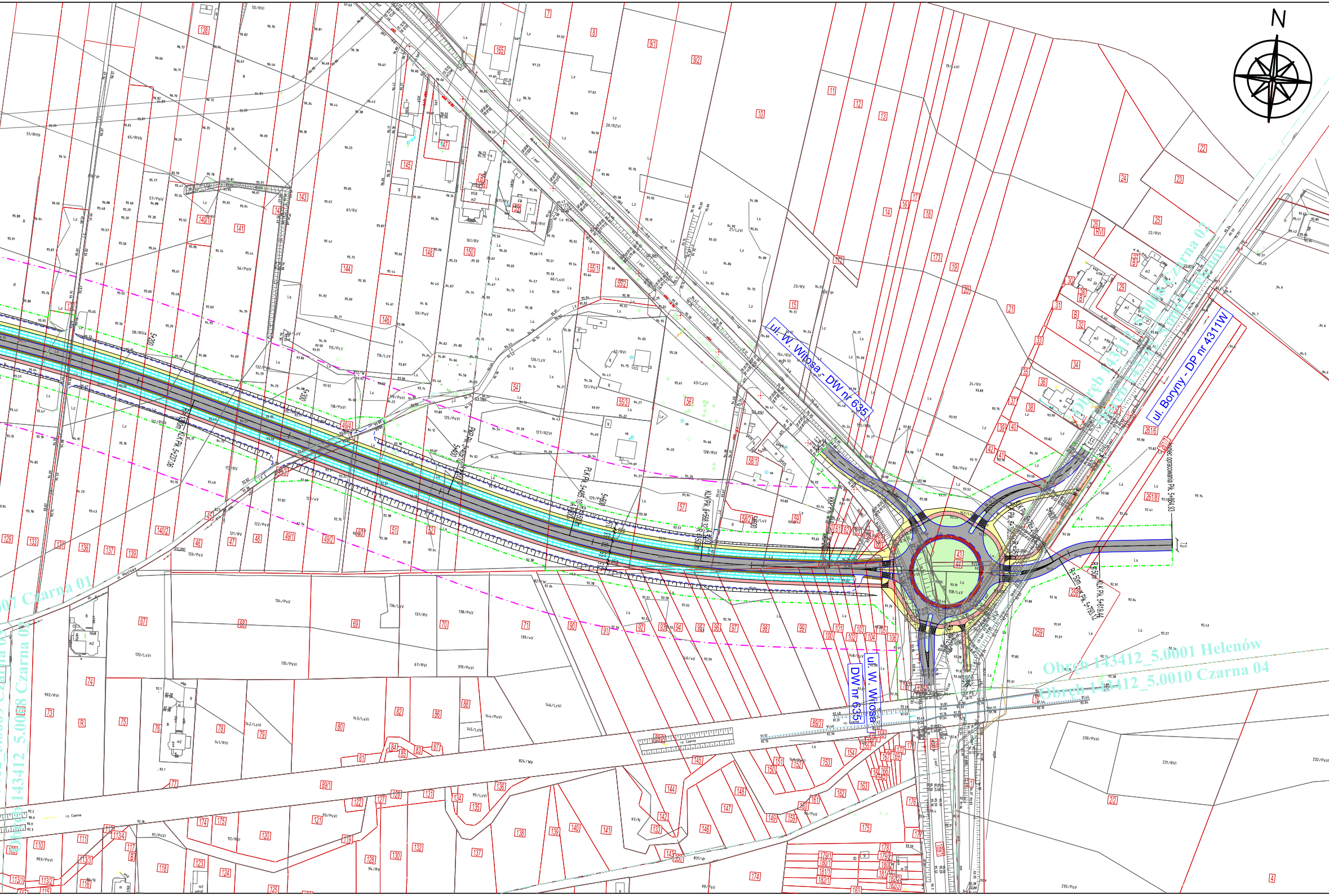
N
ul. W. Witosa - DW nr 635
ul. W. Witosa
DW nr 635
ul. Boryny - DP nr 4311W
ul. Mostowa
rz. Czarna
Obręb 143412_5.0008 Czarna 02
Obręb 143412_5.0001 Helenów
Obręb 143412_5.0001 Helenów
Obręb 143412_5.0010 Czarna 04
007 Czarna 01
Obręb 143412_5.0008 Czarna 02
Koniec opracowania Pk. 5+864.93
R=50m KLK Pk. 5+819.44
R=50m PLK Pk. 5+793.12
5+800
5+600
5+400
5+200
261/6
261/7
261/8
258
259
902/RVI
903/PsVI
824/Wp
230/PsVI
231/PsVI
235/PsV

Legenda

—	projektowane krawężniki
—	projektowane obrzeża chodnika/ścieżki rowerowej
-·-·-	projektowane linie rozgraniczające
-·-·-	projektowane granice oddziaływania inwestycji
—	projekt węzła "Wołomin" trasy S8 - wyłączony z opracowania
- - - -	rezerwa pod drogę do obsługi działek
┬┬┬┬	projektowane skarpy nasypów i wykopów
▭	projektowane rowy odwadniające
⬜	nawierzchnia jezdni
🟫	pobocze nieutwardzone
🟨	chodnik
🟥	ścieżka rowerowa
🟩	zieleniec
🟥	pierścień ronda

Zamawiający

Powiat Wołomiński
z siedzibą w Wołominie
ul. Prądzyńskiego 3, 05-200 Wołomin, tel. (022) 787 43 01
www.powiat-wolominski.pl

Wykonawca

AECOM
AECOM Sp. z o.o.
02-304 Warszawa, Al. Jerozolimskie 133/113
www.aecom.com

Funkcja	Imię i nazwisko	Specjalność	Nr uprawnień	Podpis
Opracował	inż. Jarosław Artowicz	środowisko		
Opracował	mgr inż. Marcin Bednarczyk	drogi		MBednarczyk
Opracował	Michał Czernicki	drogi		
Opracował	mgr Paweł Kupisz	ekonomia		
Opracował	inż. Andrzej Malinowski	drogi	MAZ/0123/POOD/08	Malinowski
Opracował	mgr inż. Krzysztof Masłowski	drogi		
Opracował	mgr inż. Stefan Sarna	drogi		

Tytuł Opracowania Koncepcja programowo - przestrzenna drogi łączącej miejscowość Czarna przez węzeł Wołomin na trasie S8 do drogi krajowej nr 8	*Data* 10.2009
	Skala 1:2000
Tytuł Rysunku Plan sytuacyjny - wariant 1	*Branża* drogowa
	Nr Rysunku 2.2